


9. Sınıf Orta ve İleri Düzey Coğrafya Soru Bankası

Büyük İklim Tipleri

*(Akdeniz - Okyanusal - Karasal -
Sert Karasal - Tundra - Kutup) - 2*



MUSTAFA TOPAL



BÜYÜK İKLİM TIPLERİ (AKDENİZ - OKYANUSAL - KARASAL - SERT
KARASAL - TUNDRA - KUTUP)

AKDENİZ İKLİMİ

OKYANUSAL İKLİM

İLİMAN KARASAL (STEP) İKLİM

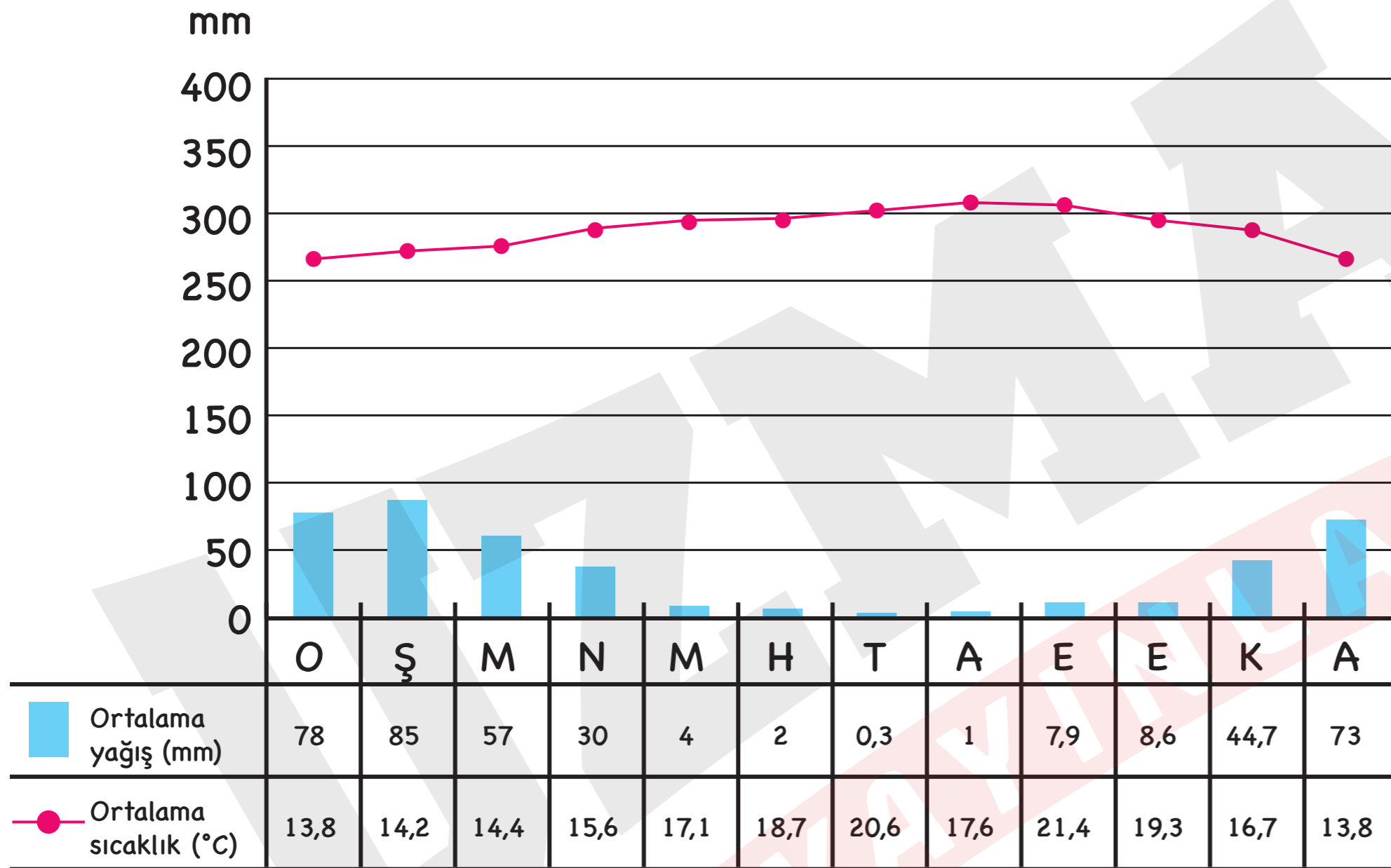
SERT KARASAL İKLİM

TUNDRA İKLİMİ

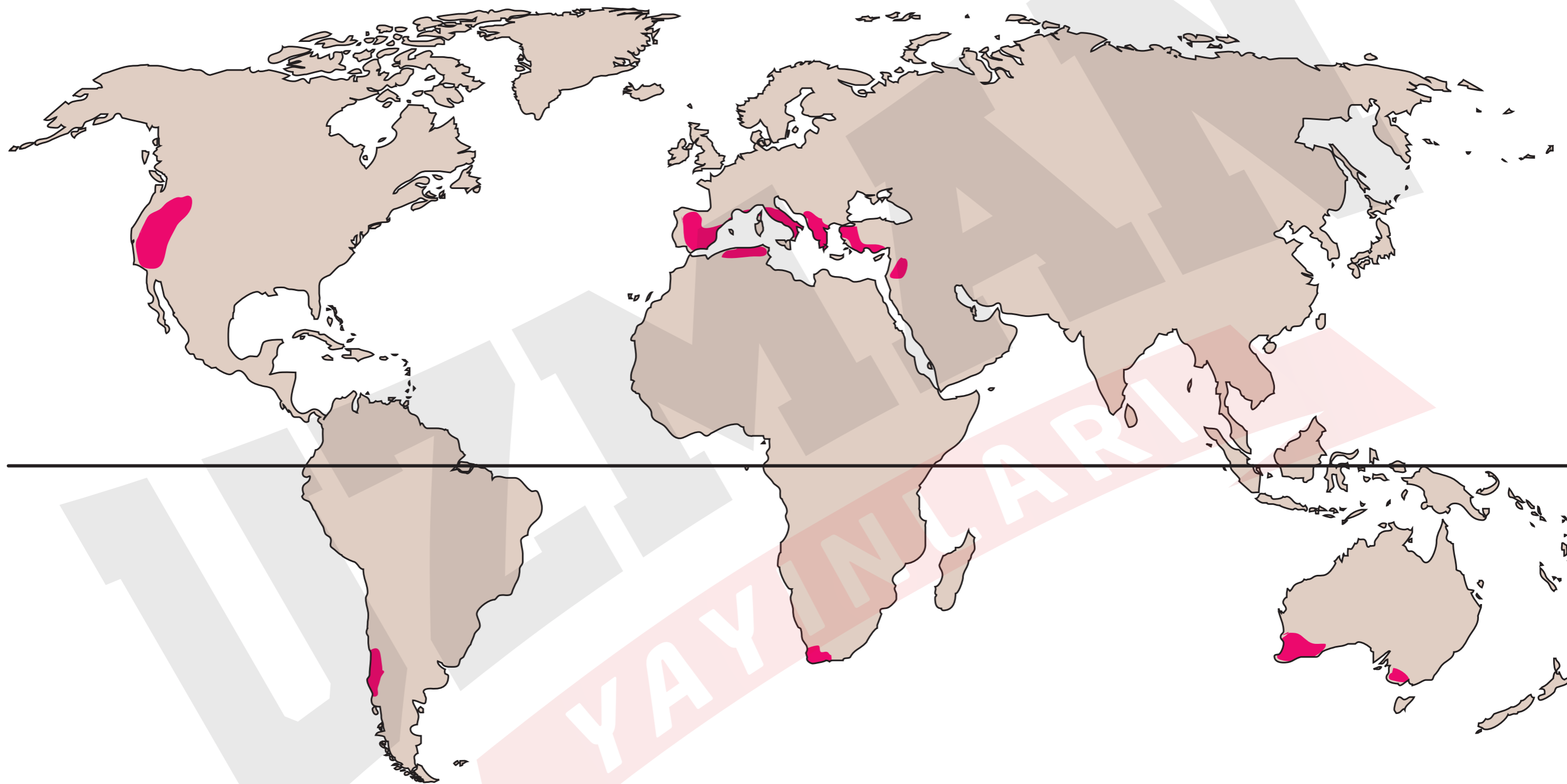
KUTUP İKLİMİ



AKDENİZ İKLİMİ

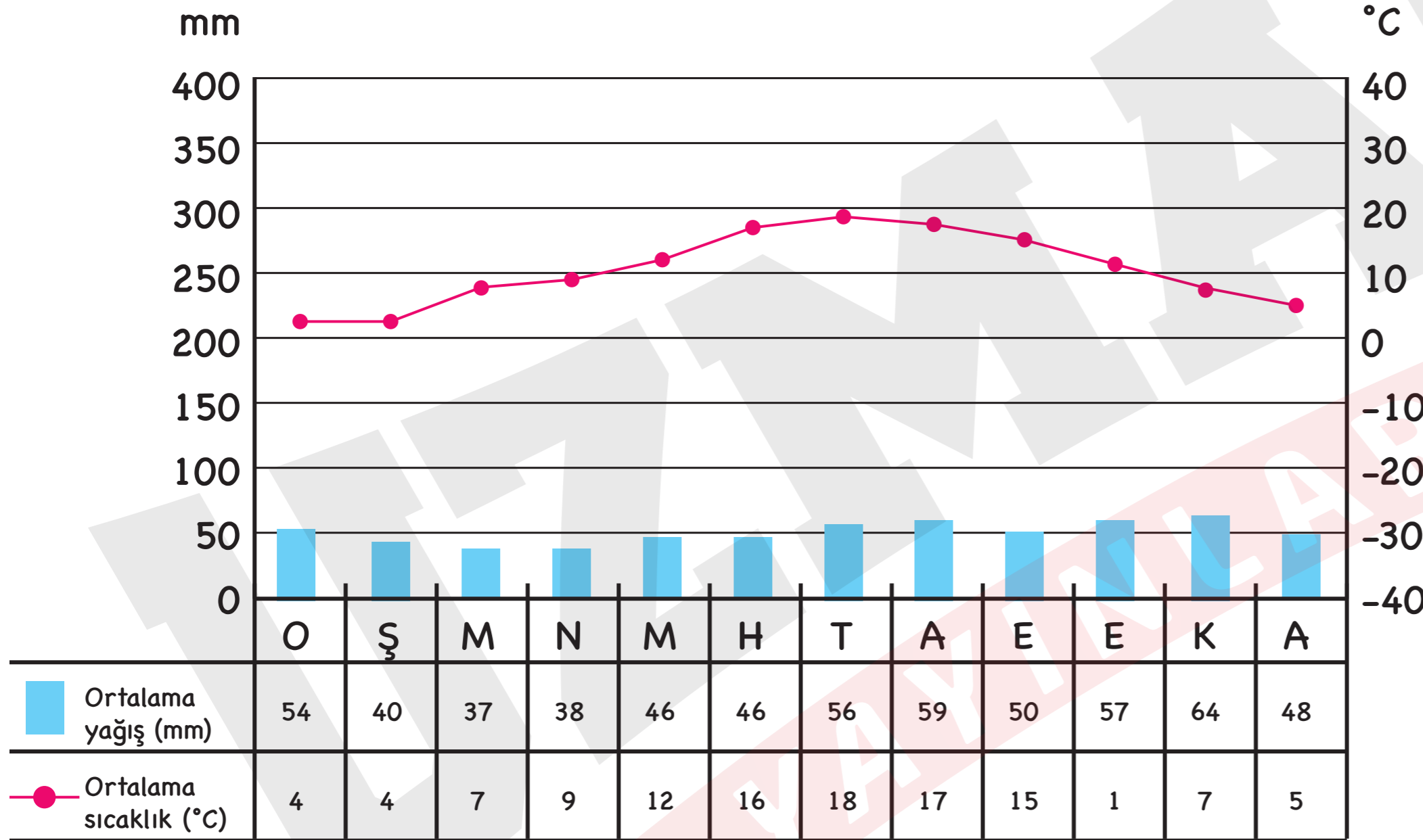


- Yıllık sıcaklık farkı
- Yıllık yağış toplamı
- Bitki örtüsü
- Yağış rejimi
- Görüldüğü yerler
- Toprak tipi
- Yağış oluşum şekli

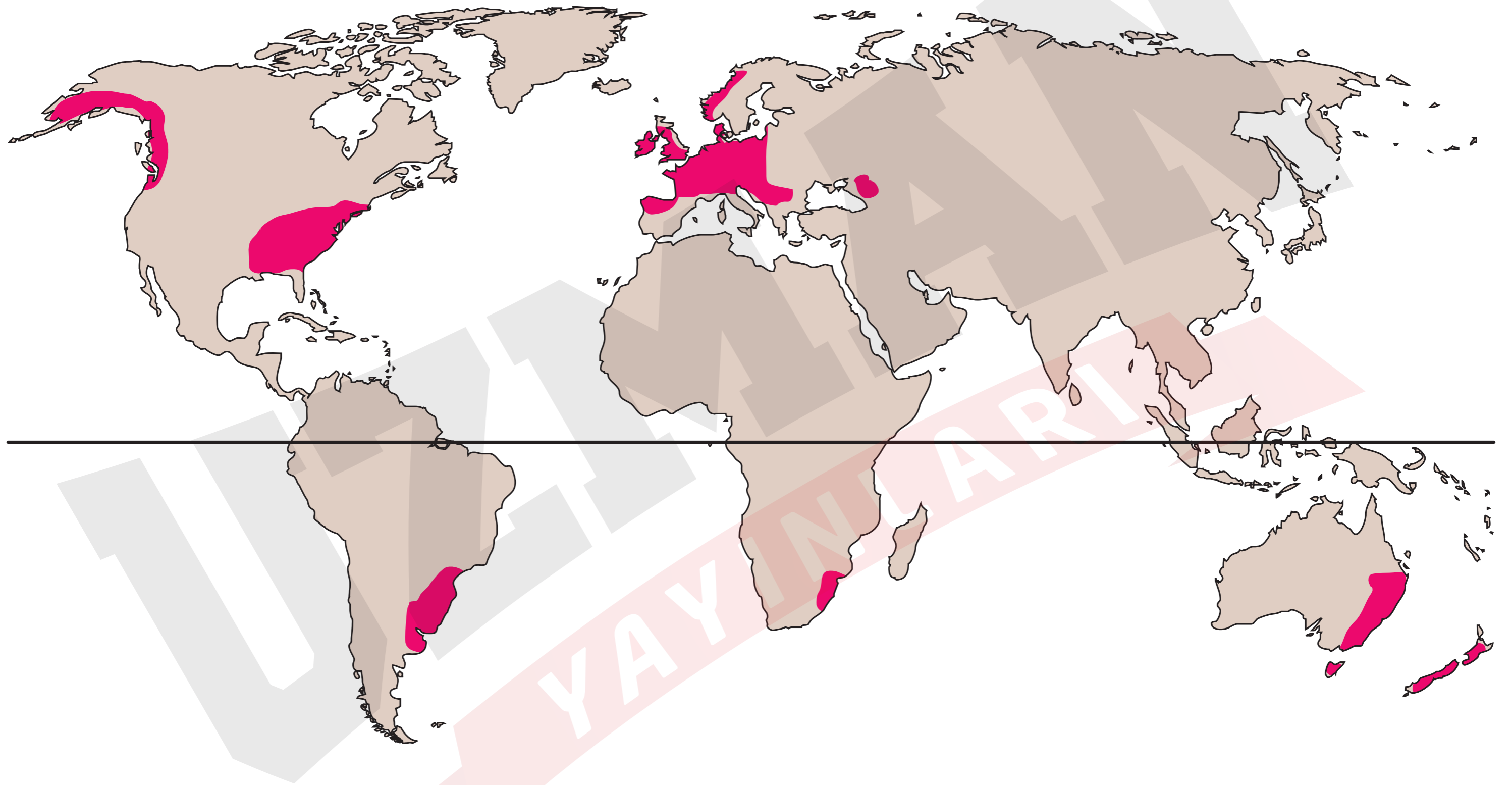




ILIMAN OKYANUSAL İKLİM

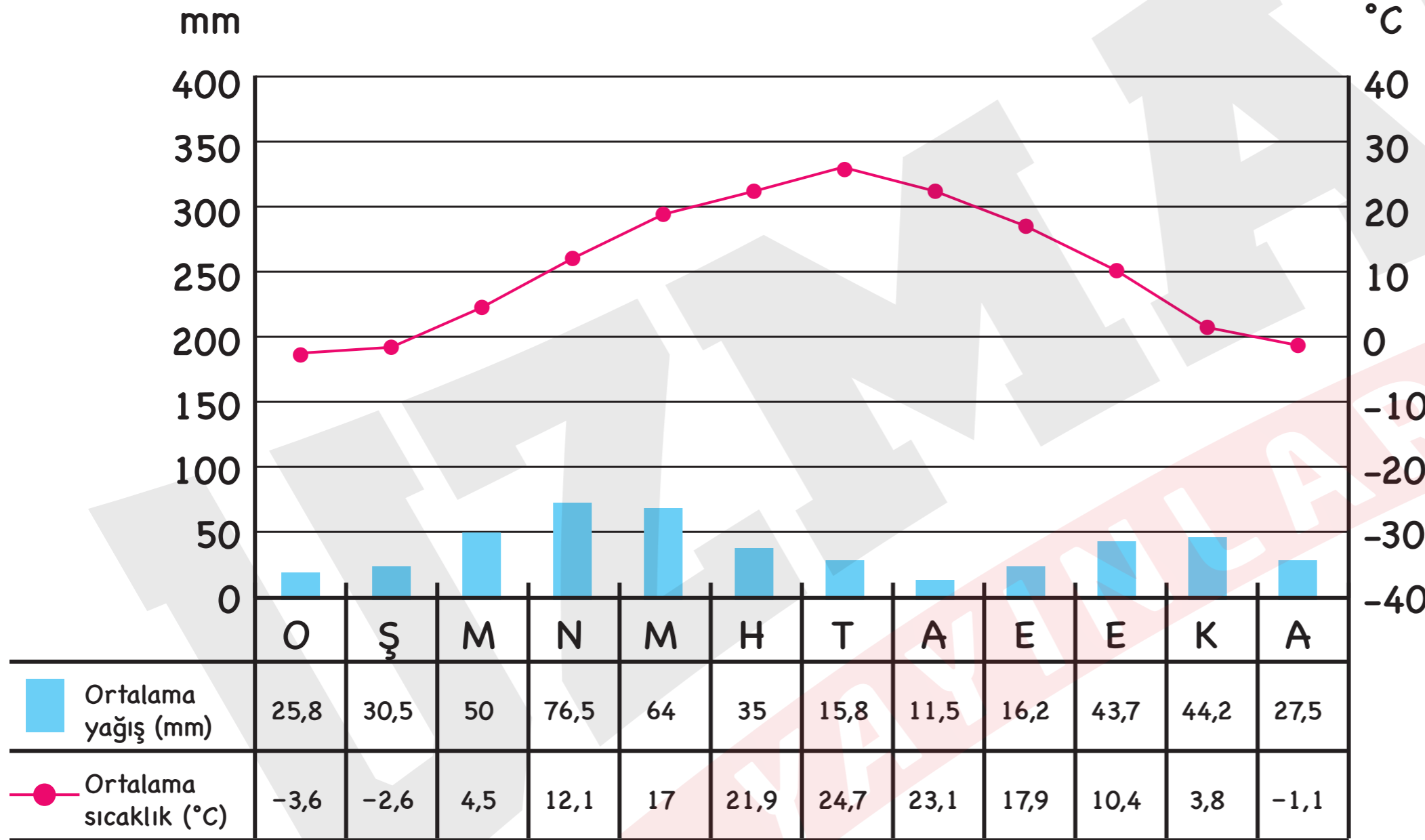


- Yıllık sıcaklık farkı
- Yıllık yağış toplamı
- Bitki örtüsü
- Yağış rejimi
- Görüldüğü yerler
- Toprak tipi
- Yağış oluşum şekli

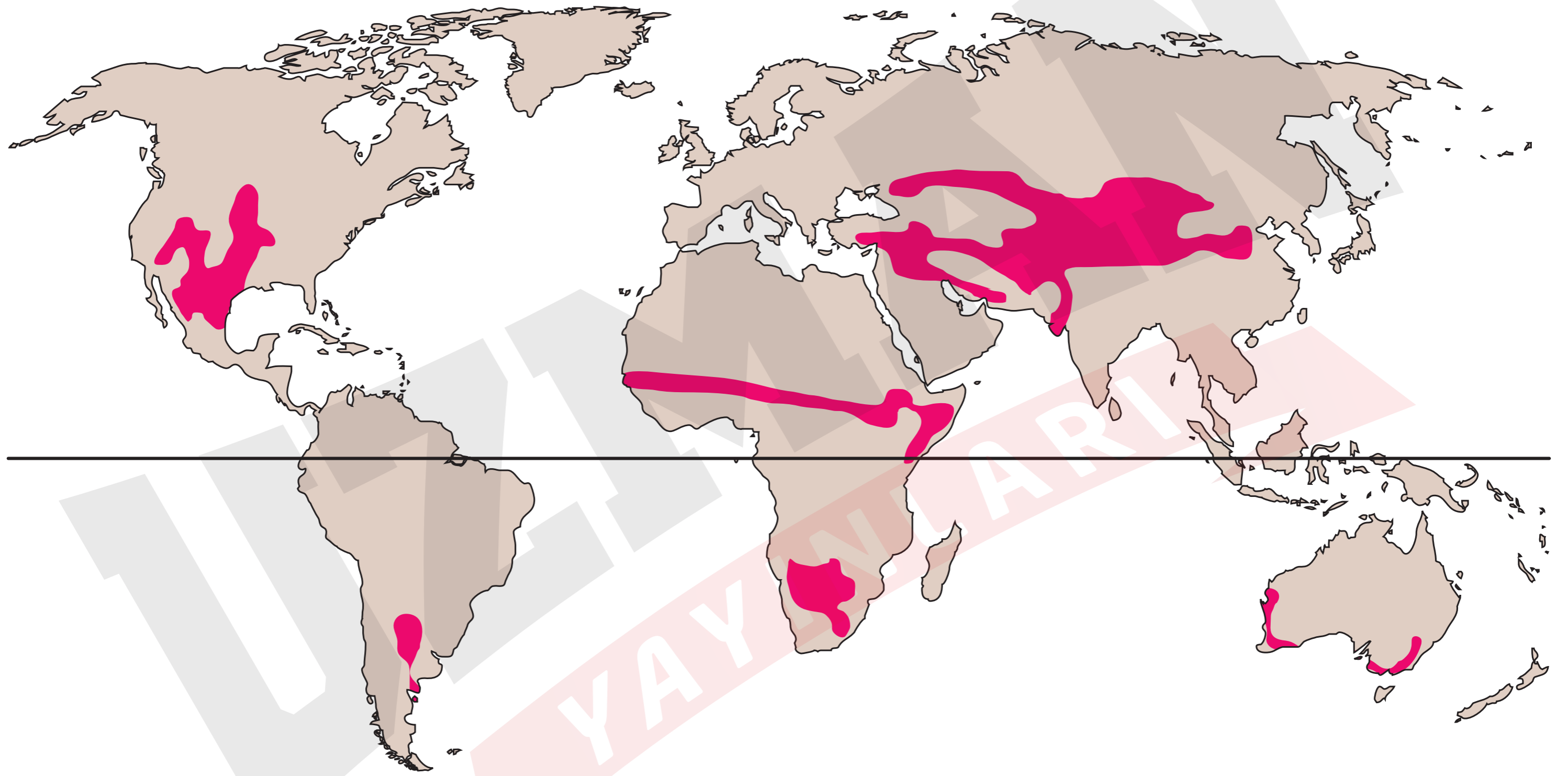




ILIMAN KARASAL (STEP) İKLİMİ



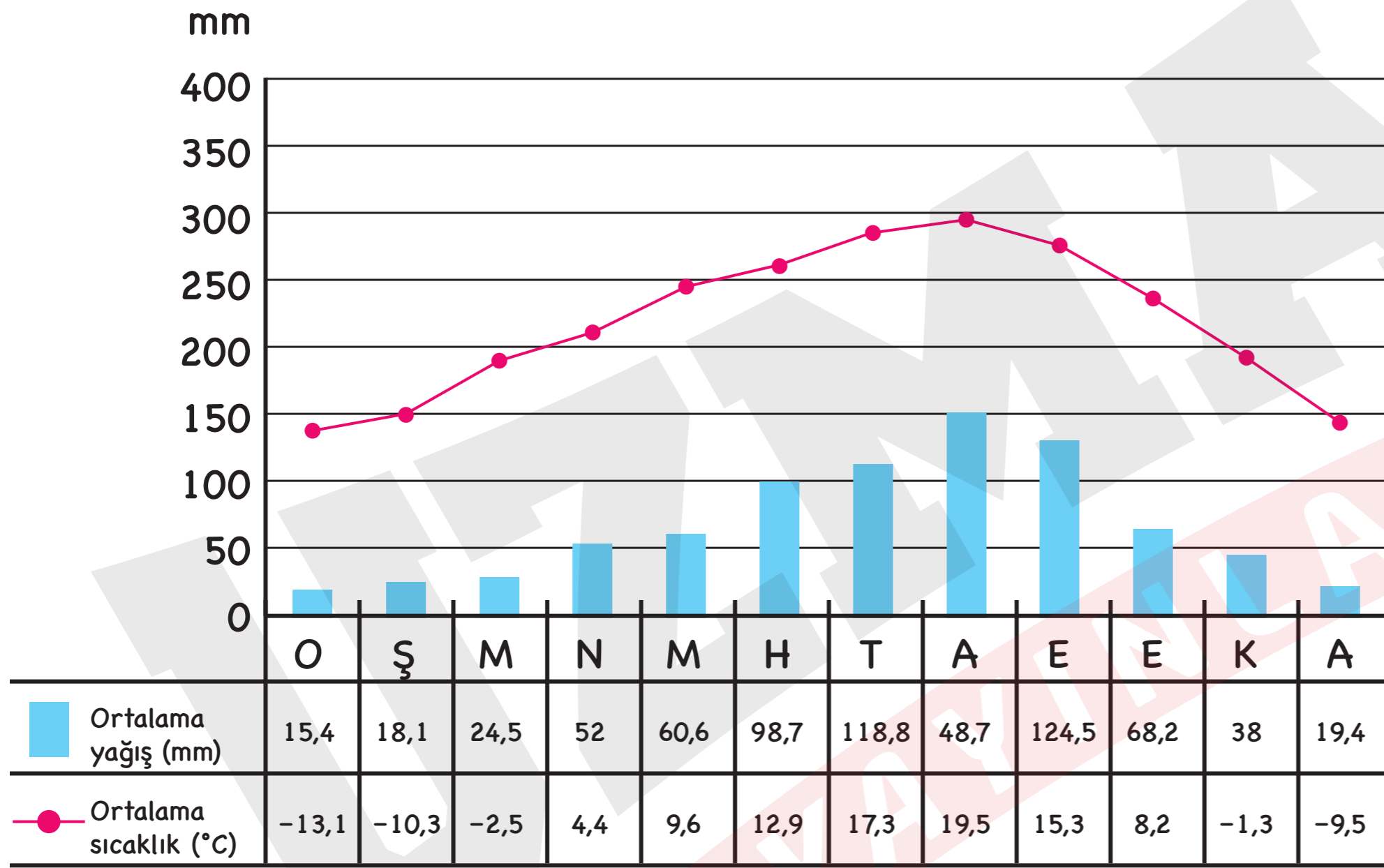
- Yıllık sıcaklık farkı
- Yıllık yağış toplamı
- Bitki örtüsü
- Yağış rejimi
- Görüldüğü yerler
- Toprak tipi
- Yağış oluşum şekli



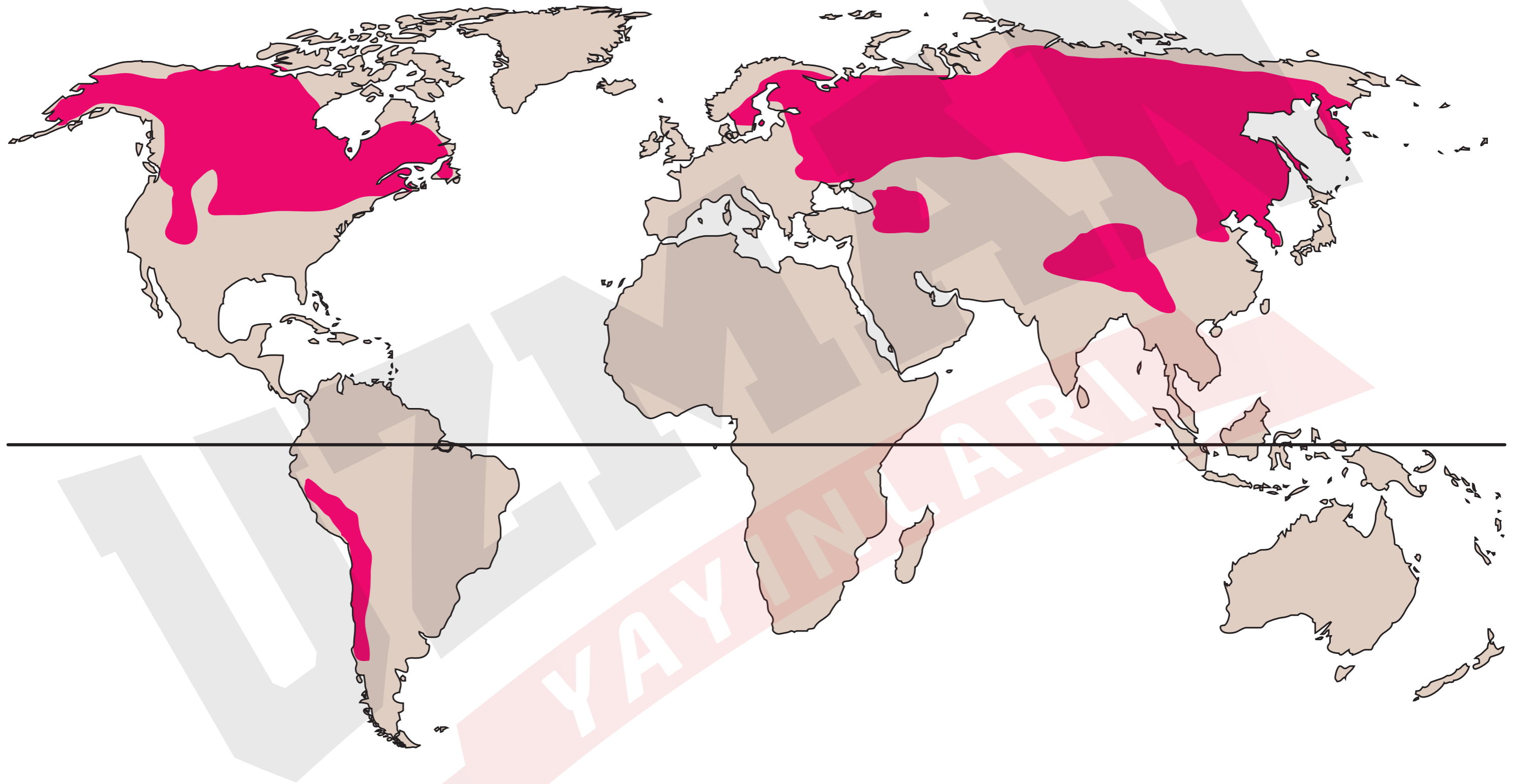


YAL

SERT KARASAL İKLİM



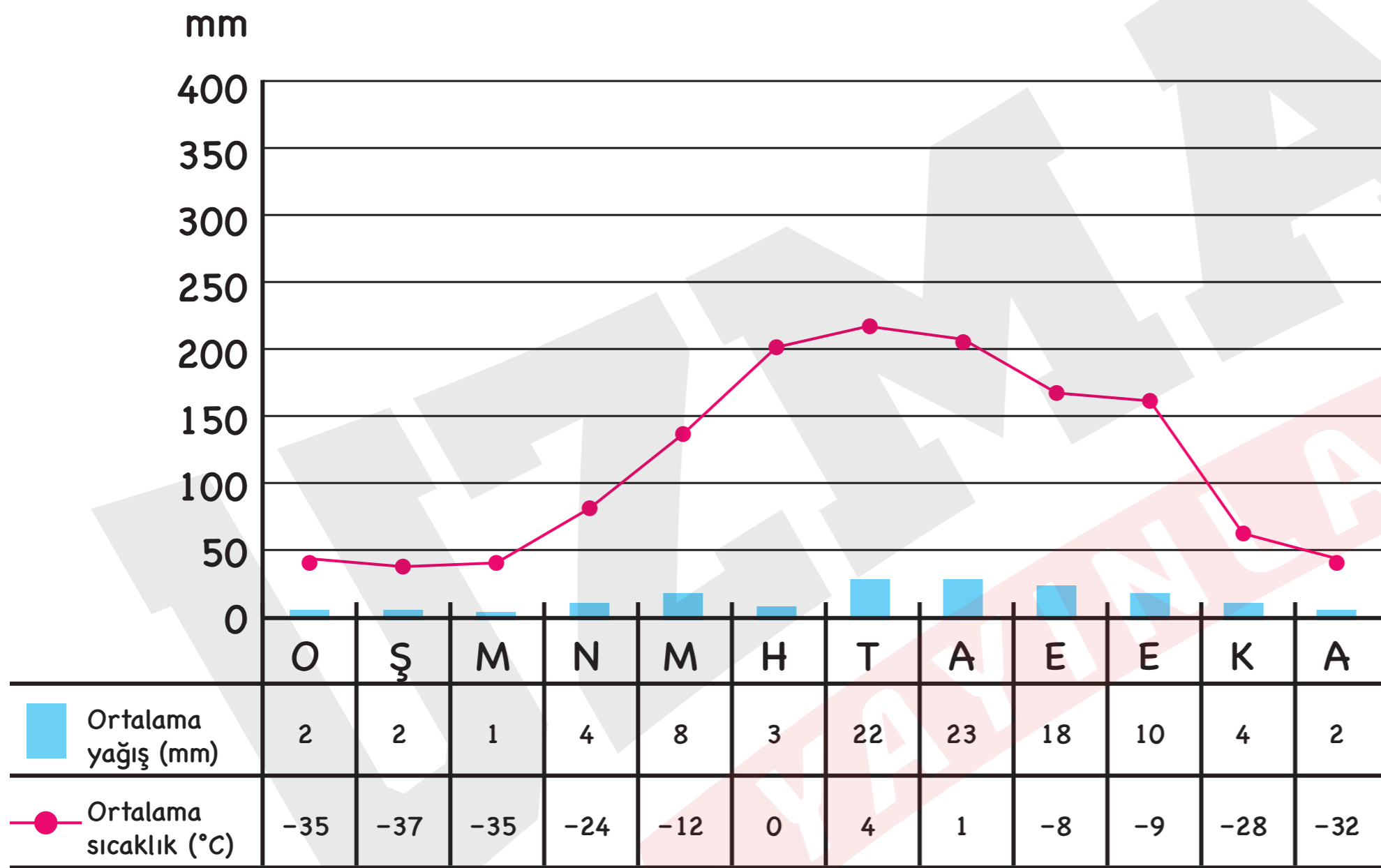
- Yıllık sıcaklık farkı
- Yıllık yağış toplamı
- Bitki örtüsü
- Yağış rejimi
- Görüldüğü yerler
- Toprak tipi
- Yağış oluşum şekli



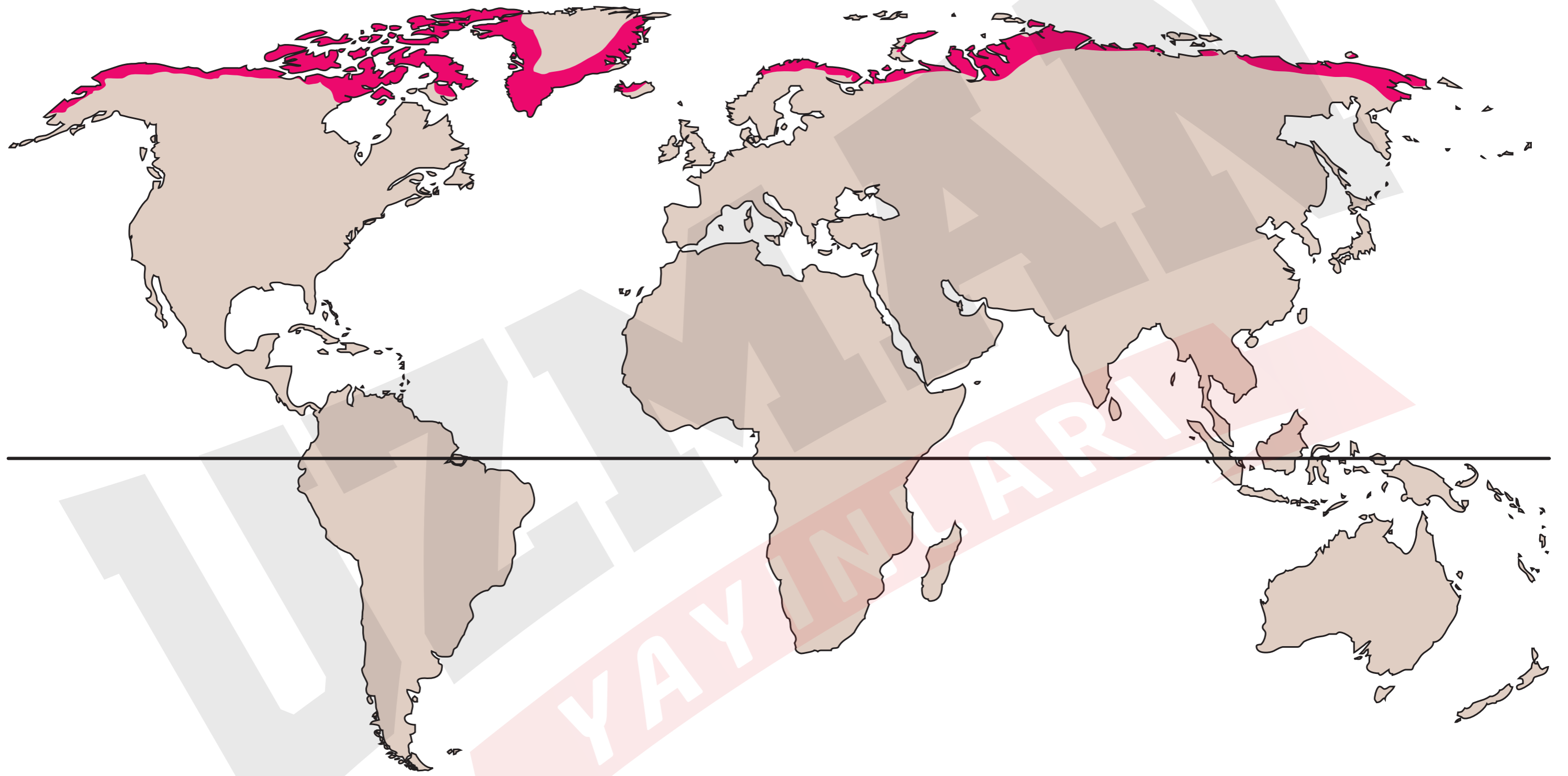


YAN

TUNDRA İKLİMİ



- Yıllık sıcaklık farkı
- Yıllık yağış toplamı
- Bitki örtüsü
- Yağış rejimi
- Görüldüğü yerler
- Toprak tipi
- Yağış oluşum şekli

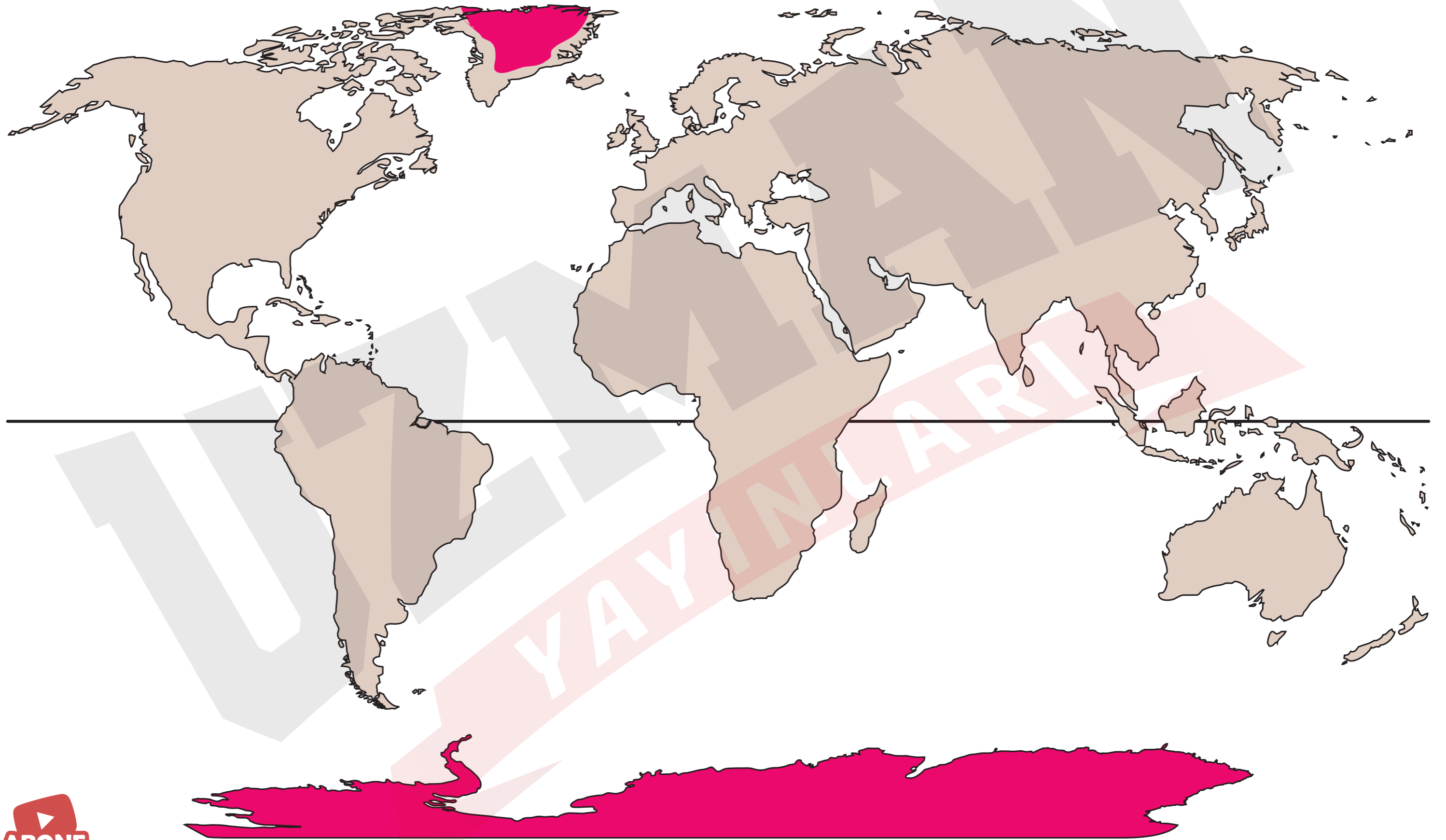




KUTUP İKLİMİ



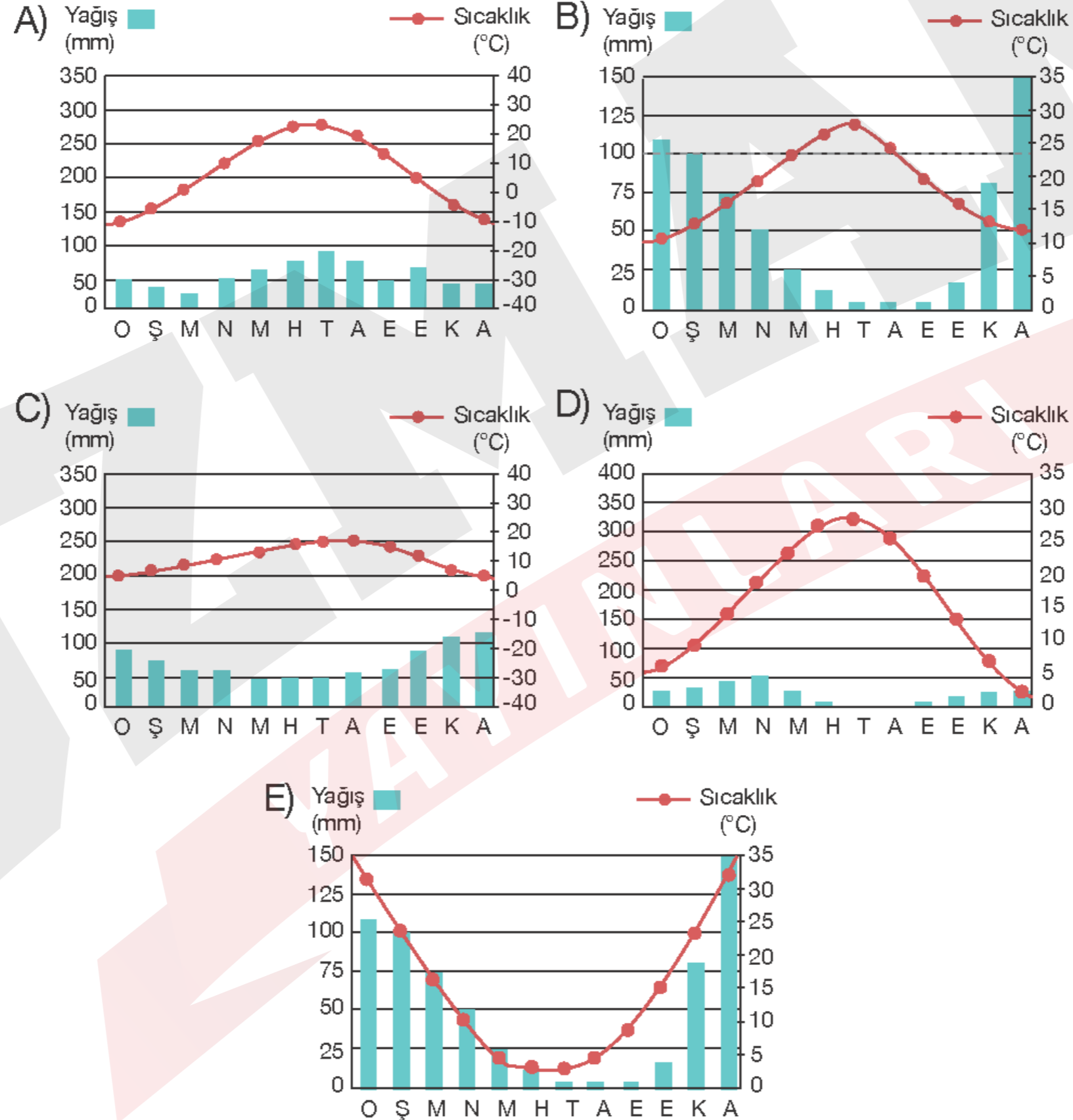
- Yıllık sıcaklık farkı
- Yıllık yağış toplamı
- Bitki örtüsü
- Yağış rejimi
- Görüldüğü yerler
- Toprak tipi
- Yağış oluşum şekli





Örnek:

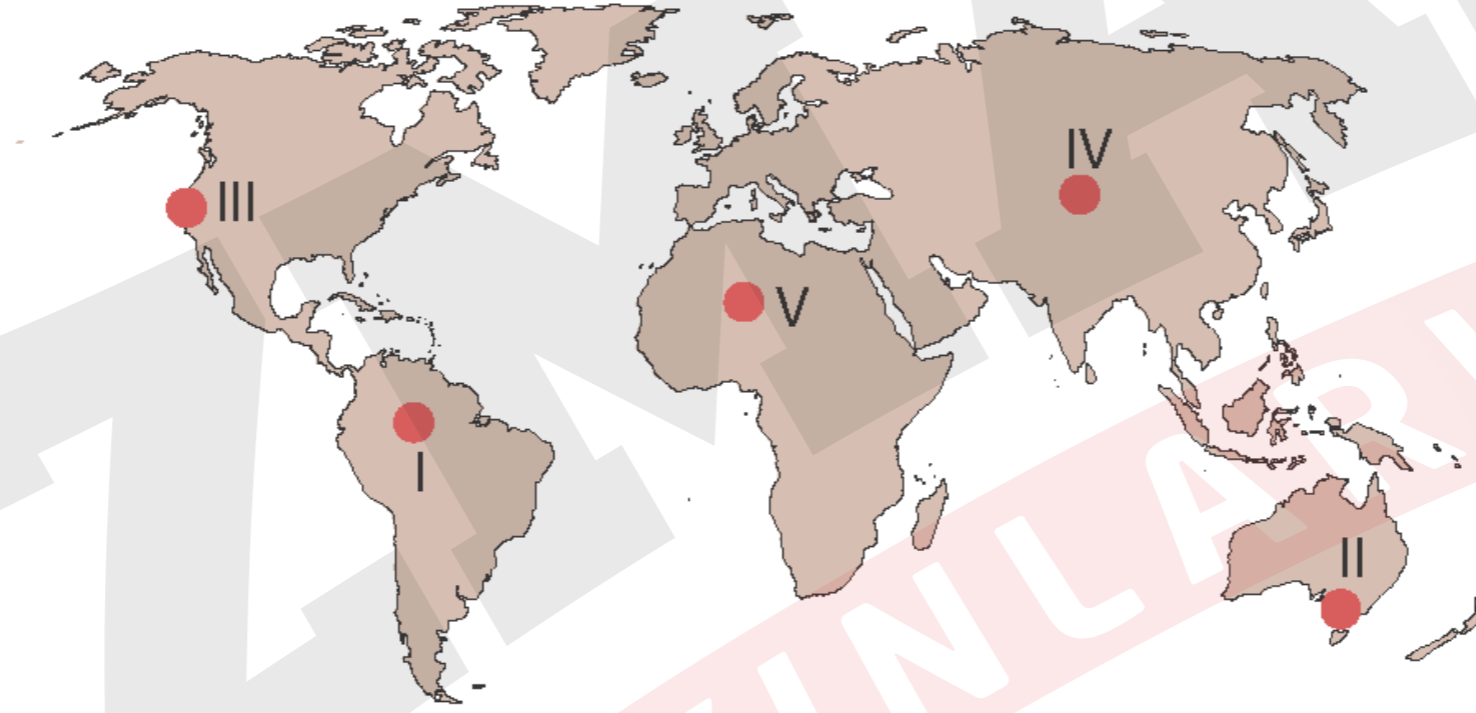
Aşağıdaki iklim grafiklerinden hangisinde yağışların yıl boyu yağmur şeklinde olduğu söylenebilir?



Örnek:

Aşağıda bir iklim tipinin özellikleri verilmiştir.

- Yağış rejimi düzenlidir.
- Yıllık sıcaklık ortalaması 10°C 'den yüksektir.
- Doğal bitki örtüsü karma yapraklı ormanlardır.



Yukarıda özellikleri verilen iklim tipinin görüldüğü bölge haritada kaç numaralı yerde gösterilmiştir?

- A) I B) II C) III D) IV E) V