


9. Sınıf Orta ve İleri Düzey Coğrafya Soru Bankası

Büyük İklim Tipleri

(Ekvatorial-Savan-Çöl-Muson) - 1



MUSTAFA TOPAL



BÜYÜK İKLİM TIPLERİ (EKVATORAL-SAVAN-ÇÖL-MUSON)

EKVATORAL İKLİM

SAVAN İKLİMİ

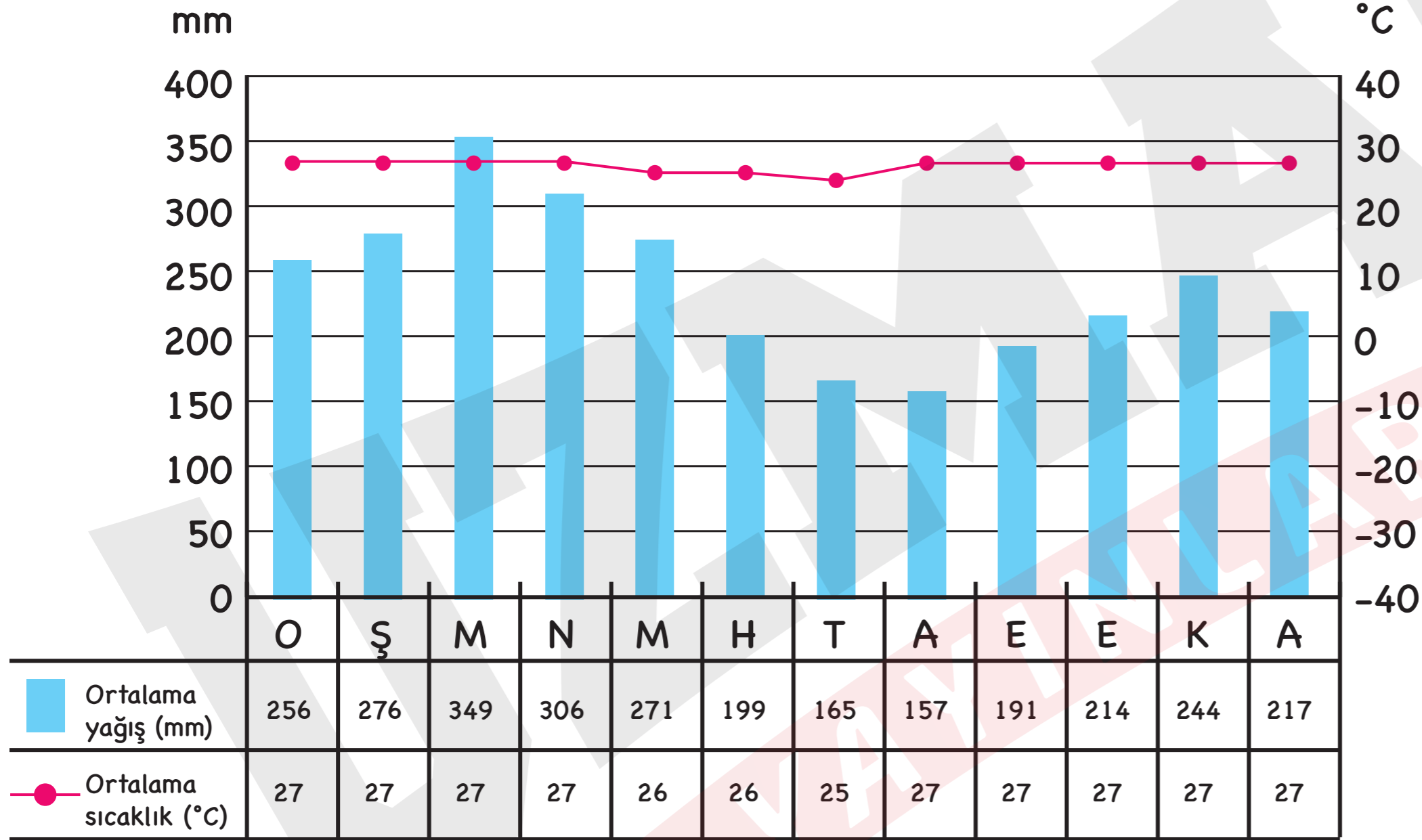
MUSON İKLİMİ

ÇÖL İKLİMİ

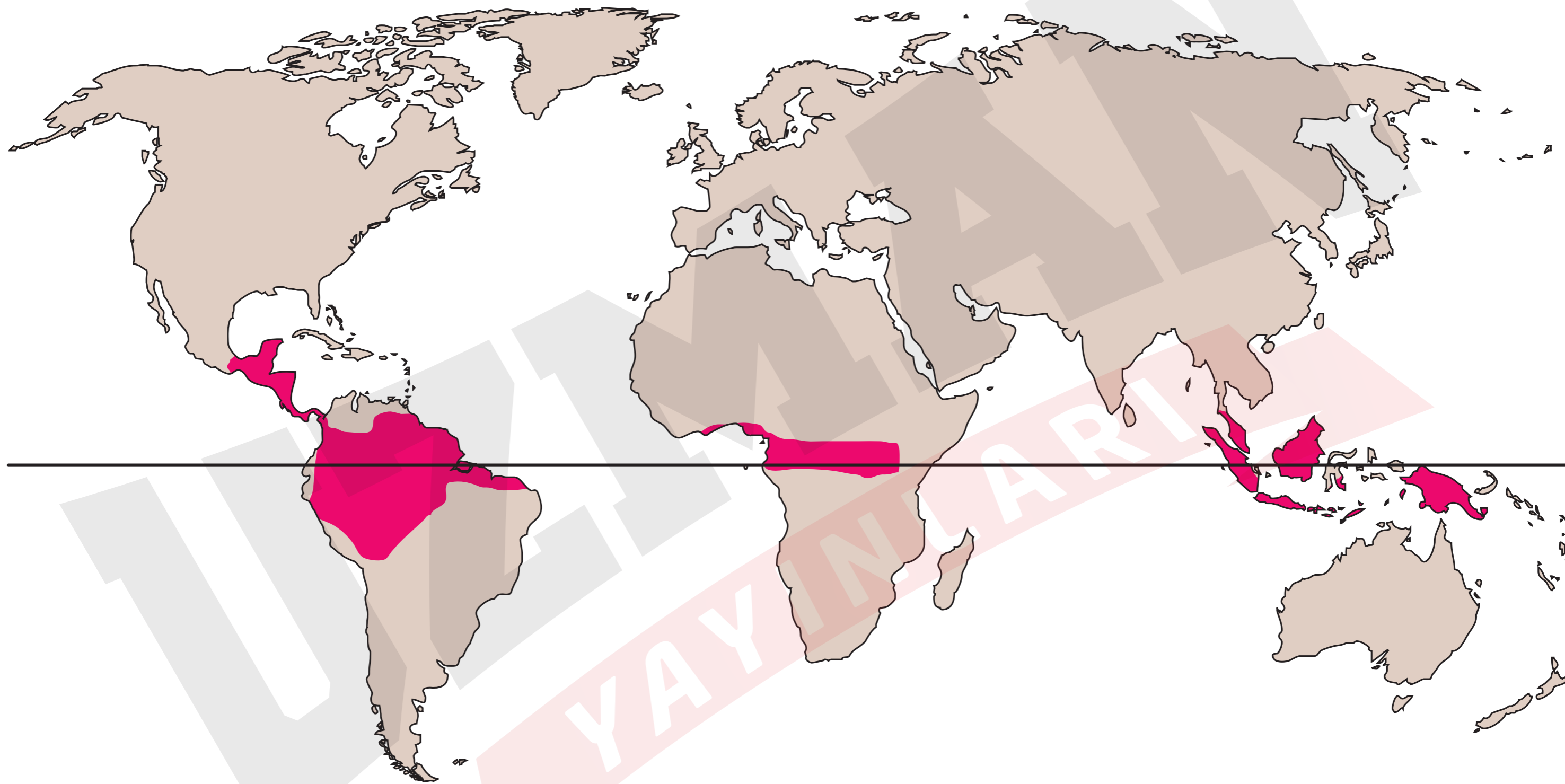
Yeryüzündeki İklimler



EKVATORAL İKLİM

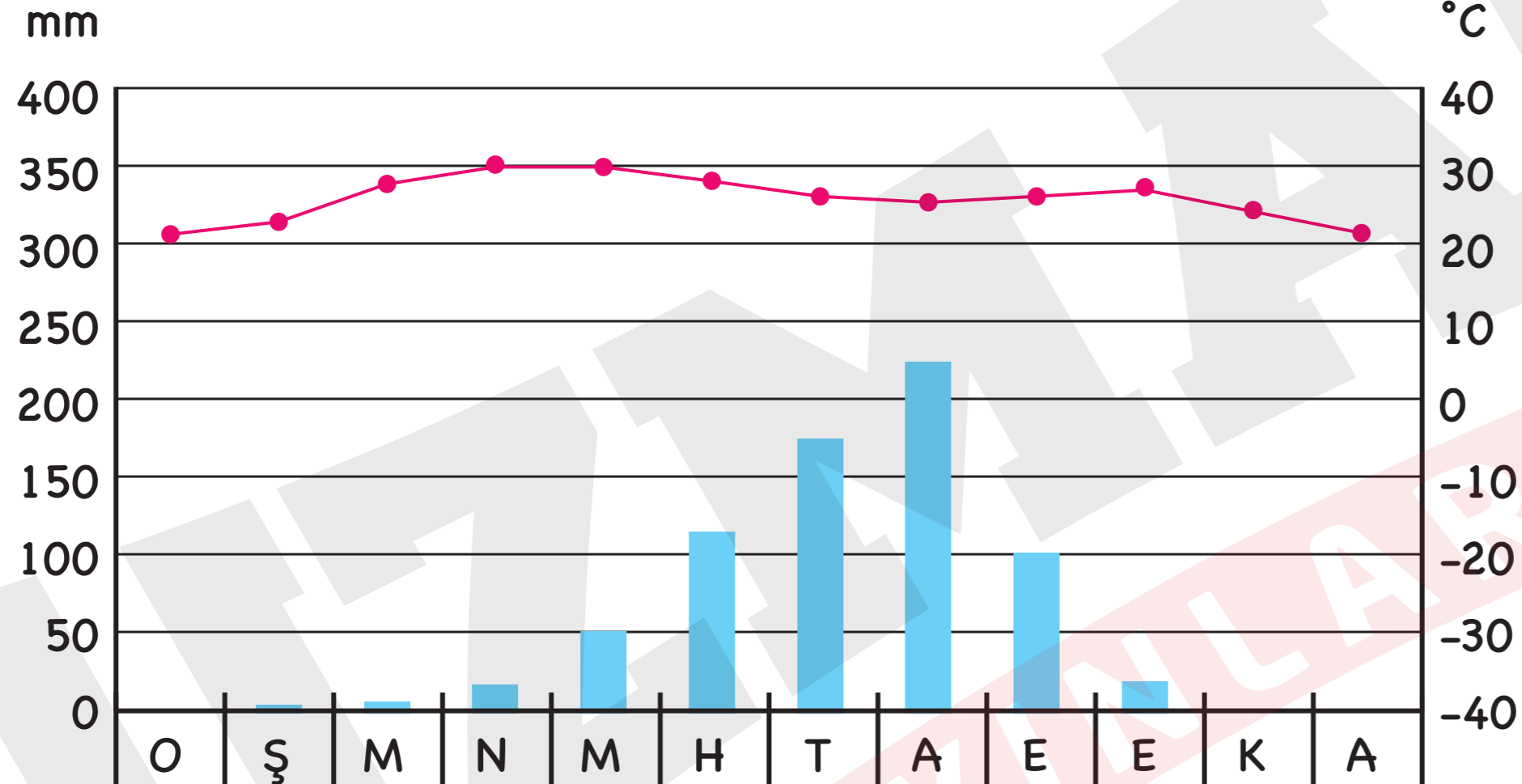


- Yıllık sıcaklık farkı
- Yıllık yağış toplamı
- Bitki örtüsü
- Yağış rejimi
- Görüldüğü yerler
- Toprak tipi
- Yağış oluşum şekli

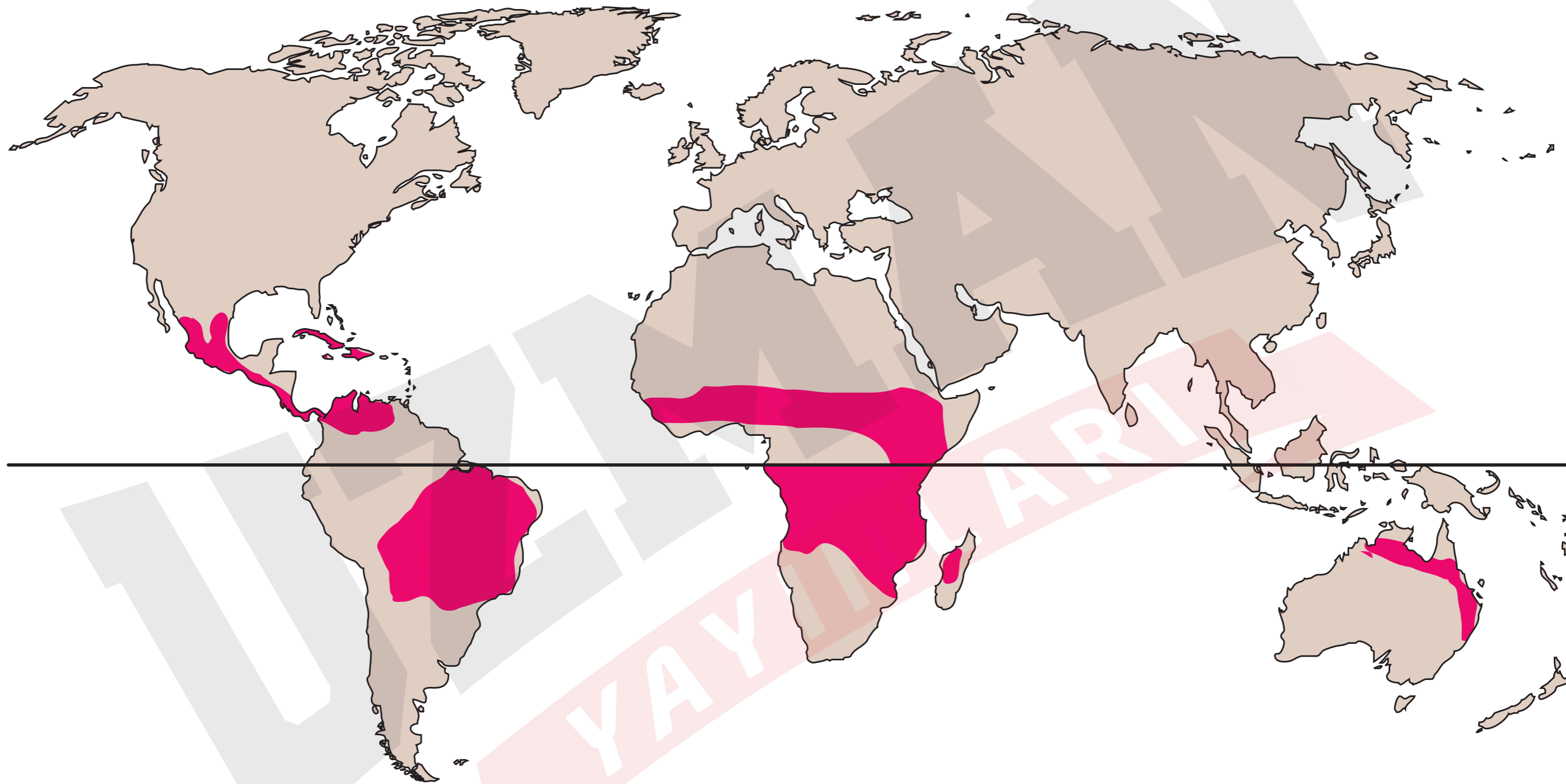




SAVAN İKLİMİ

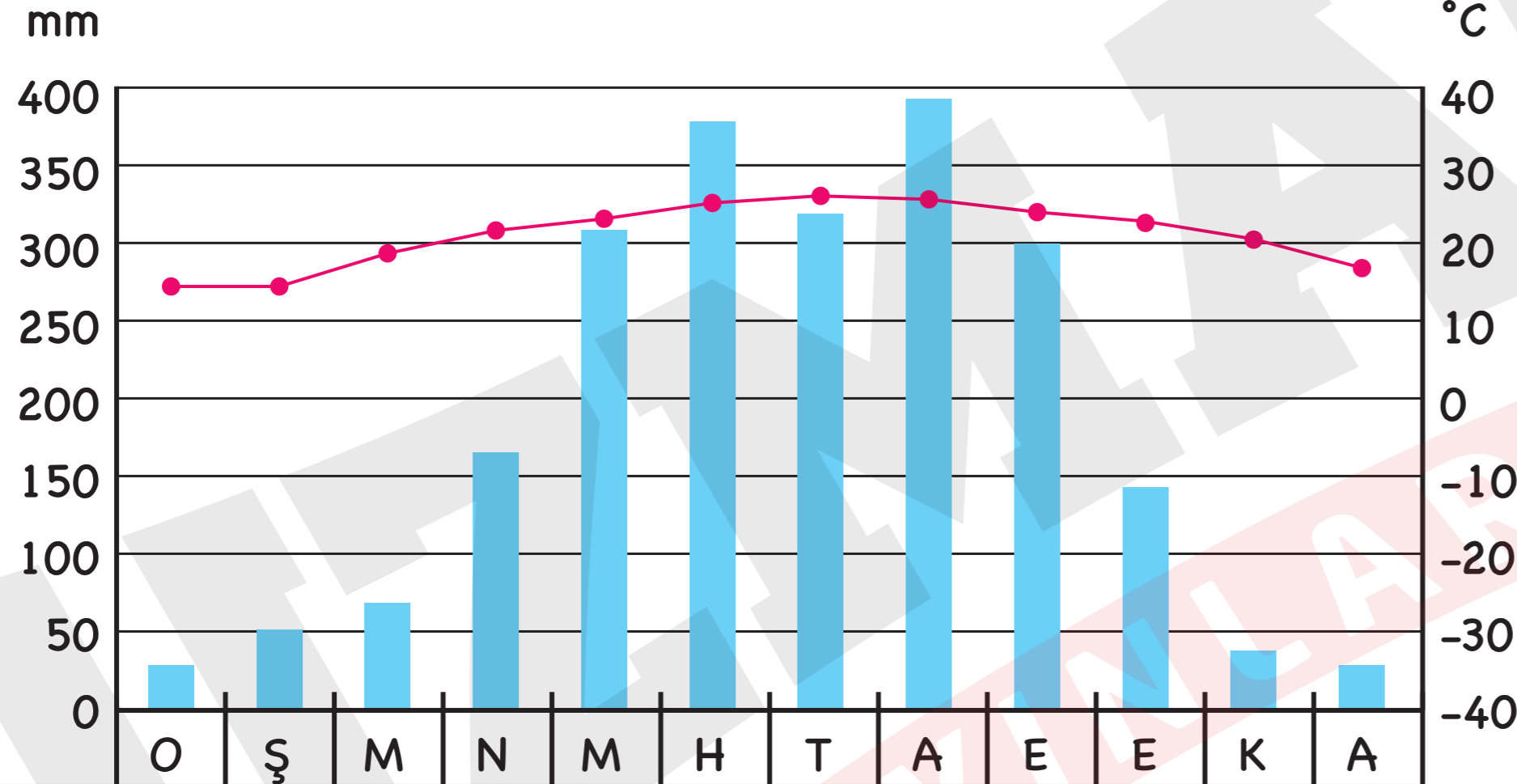


- Yıllık sıcaklık farkı
- Yıllık yağış toplamı
- Bitki örtüsü
- Yağış rejimi
- Görüldüğü yerler
- Toprak tipi
- Yağış oluşum şekli

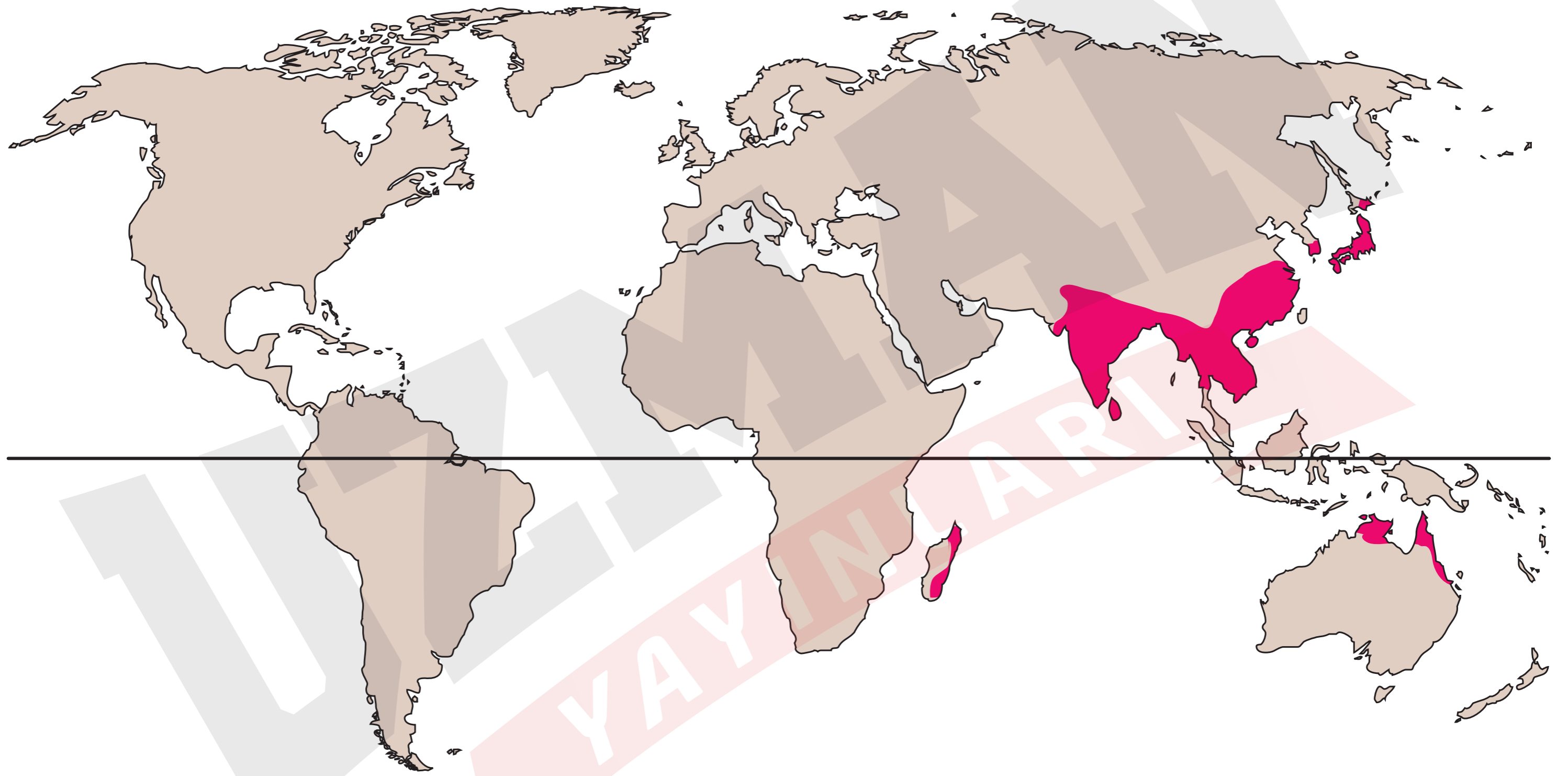




MUSON İKLİMİ

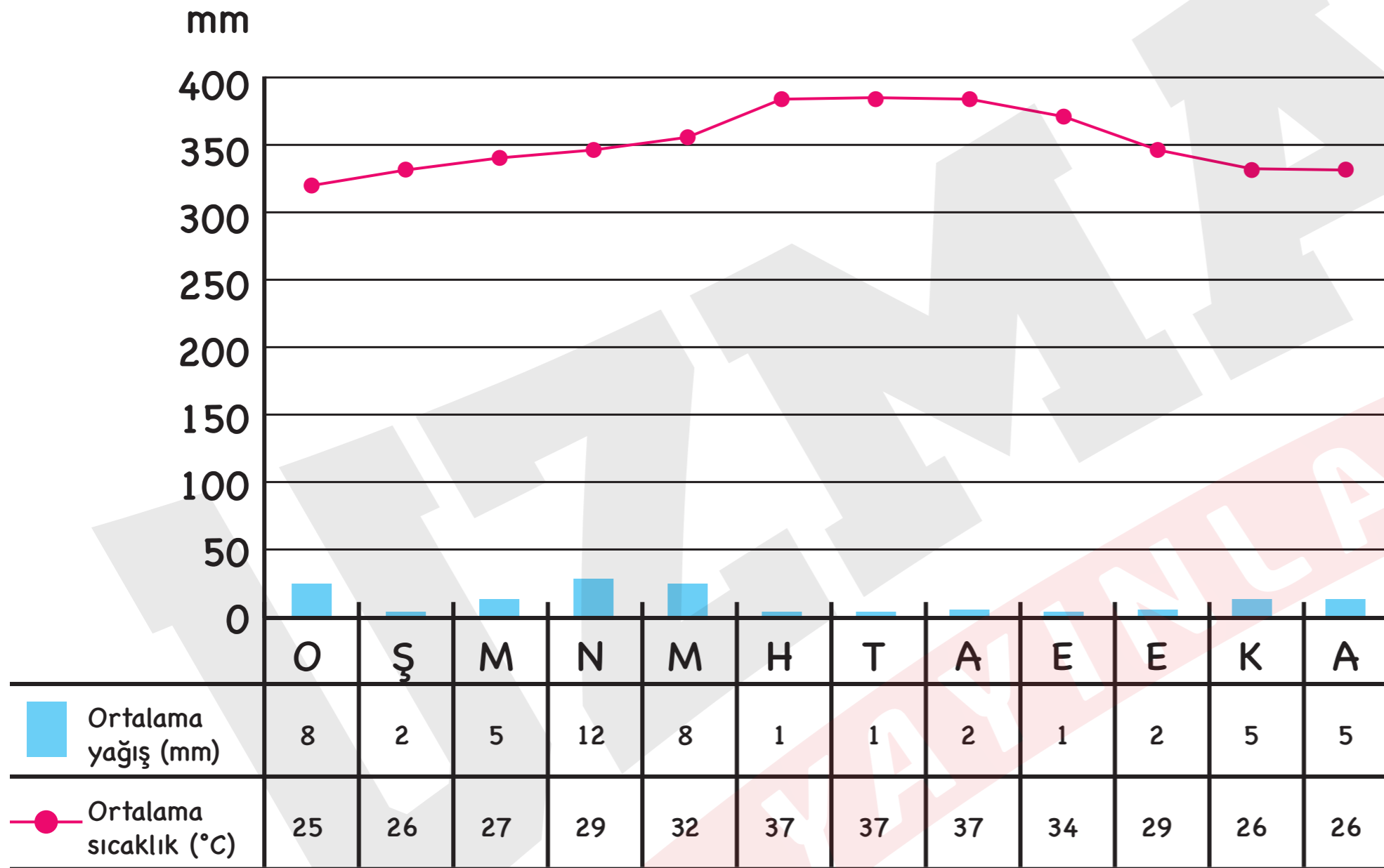


- Yıllık sıcaklık farkı
- Yıllık yağış toplamı
- Bitki örtüsü
- Yağış rejimi
- Görüldüğü yerler
- Toprak tipi
- Yağış oluşum şekli

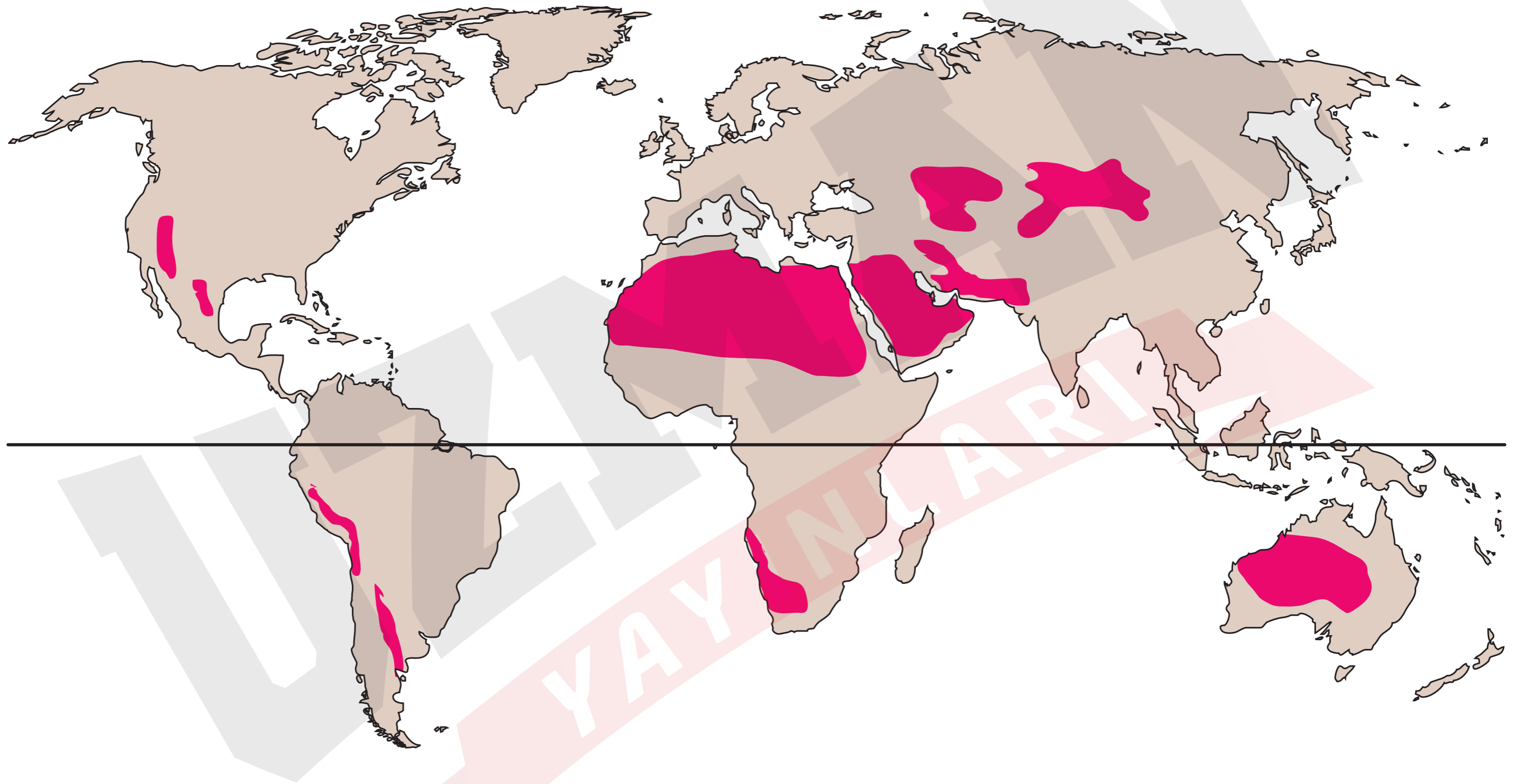




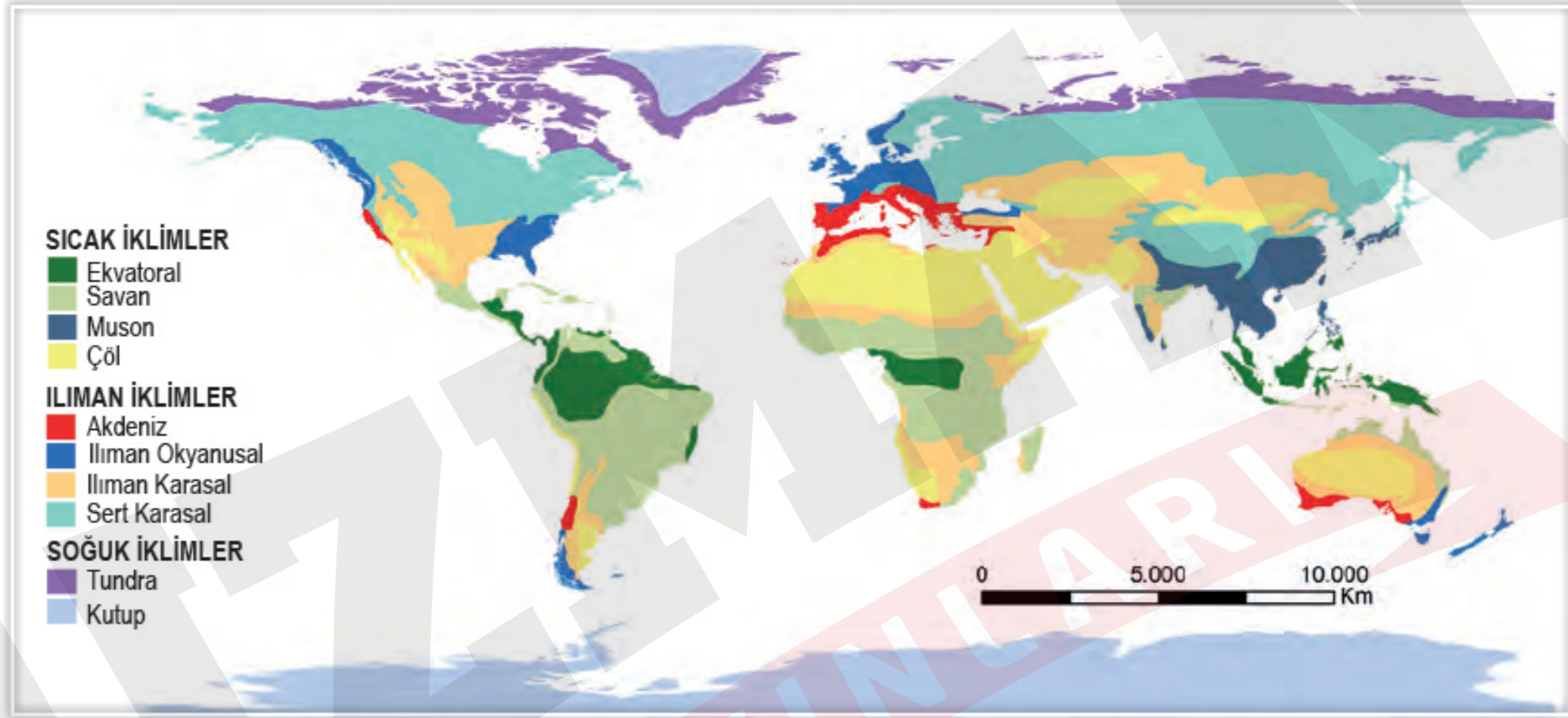
ÇÖL İKLİMİ



- Yıllık sıcaklık farkı
- Yıllık yağış toplamı
- Bitki örtüsü
- Yağış rejimi
- Görüldüğü yerler
- Toprak tipi
- Yağış oluşum şekli







Örnek:

Sıcaklık özelliklerine göre iklimler; sıcak, ılıman ve soğuk iklimler olarak ayrılır.

Buna göre aşağıdakilerden hangisi sıcak iklimler arasında yer alır?

- A) Okyanusal iklim
- B) Akdeniz iklimi
- C) Tundra iklimi
- D) Kutup iklimi
- E) Savan iklim

YAYINLARI

Örnek:

Dünya üzerinde yaklaşık on tane büyük sayılabilecek iklim tipi bulunmaktadır.

Aşağıdakilerden hangisi bu iklim tiplerinin ortaya çıkmasında etkili olmamıştır?

- A) Rüzgârlar
- B) Okyanus akıntıları
- C) Güneş ışınlarının gelme açısı
- D) Boylam
- E) Yer şekilleri

YAYINLARI

Örnek:

Aşağıda bir bölgenin sıcaklık ve yağış grafiği gösterilmiştir.



Verilen grafiğe sahip yer için aşağıdakilerden hangisi söylenemez?

- A) Yağış rejimi düzenlidir.
- B) Yıllık sıcaklık ortalaması 10°C 'nin üzerindedir.
- C) Kimyasal çözünme etkilidir.
- D) Kuzey Yarım Küre'de yer alır.
- E) Yıllık sıcaklık farkı 20°C 'den azdır.